

Klimadiagramme

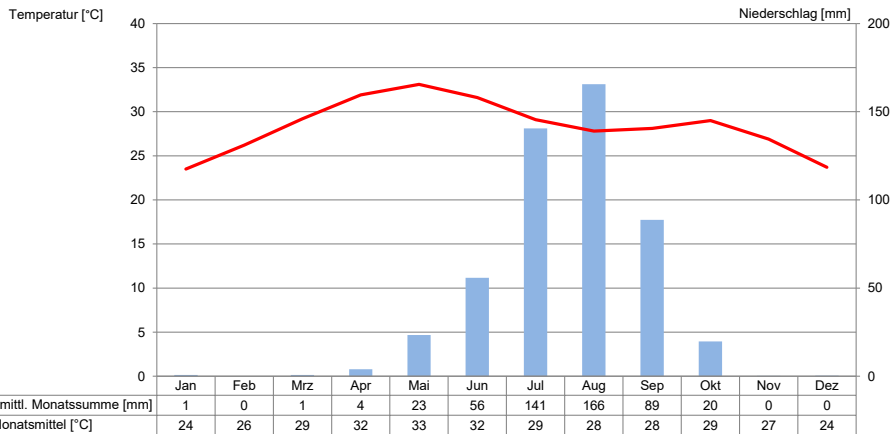
MALI



Klimadiagramm von Mopti / Mali

Koordinaten: geographische Breite: 14° 31' N, geographische Länge: 4° 06' W

Stationshöhe: 276 m über NN



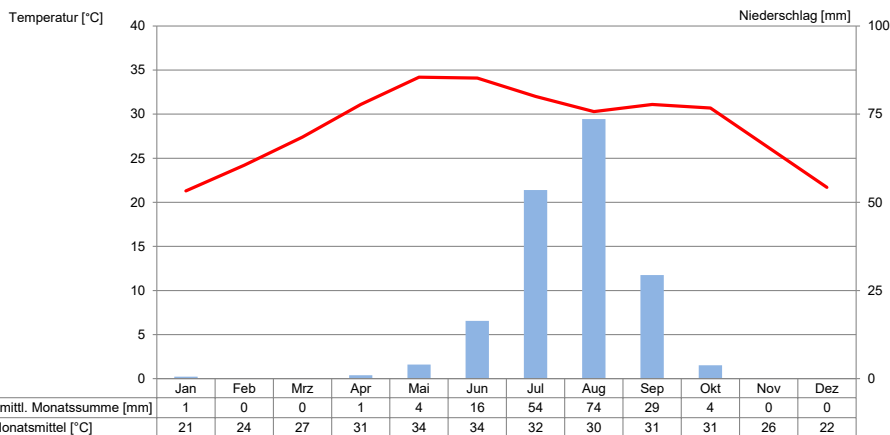
MOPTI

📍 14° 31' N 4° 06' W

Klimadiagramm von Timbuktu (Tombouctou) / Mali

Koordinaten: geographische Breite: 16° 43' N, geographische Länge: 3° 00' W

Stationshöhe: 263 m über NN



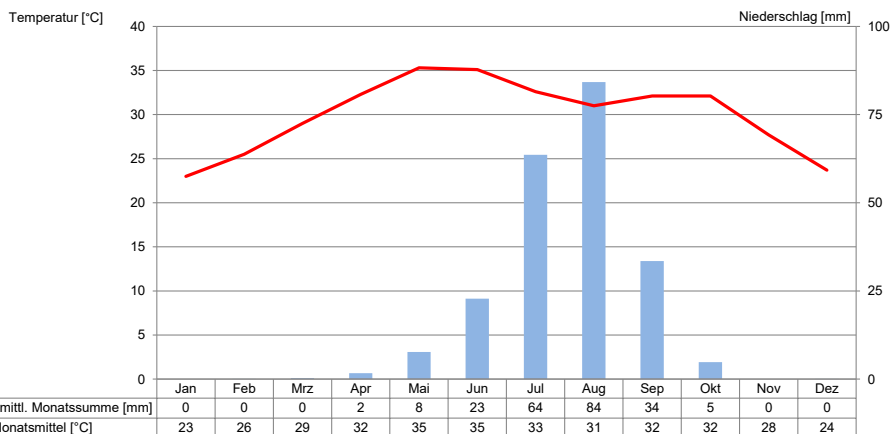
TIMBUKTU

📍 16° 43' N 3° 00' W

Klimadiagramm von Gao / Mali

Koordinaten: geographische Breite: 16° 16' N, geographische Länge: 0° 03' W

Stationshöhe: 265 m über NN



GAO

📍 16° 16' N 0° 03' W