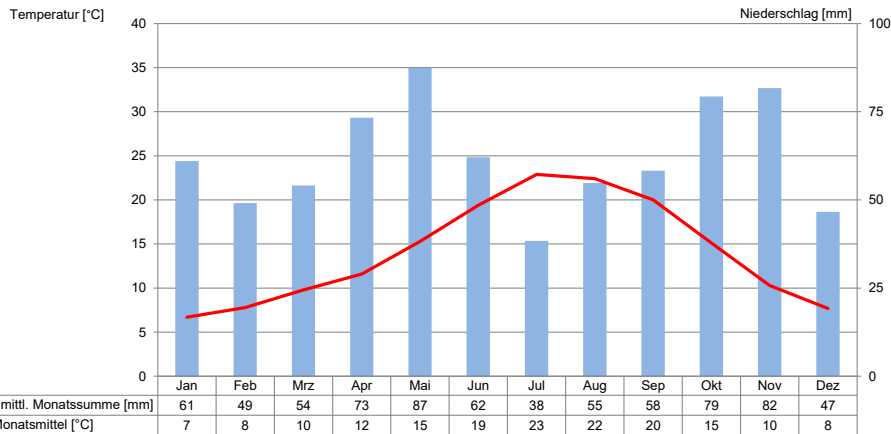


Klimadiagramme SPANIEN



Klimadiagramm von Gerona (Girona, Flugh.) / Costa Brava, Katalonien / Spanien

Koordinaten: geographische Breite: 41° 54' N, geographische Länge: 2° 46' E Stationshöhe: 129 m über NN

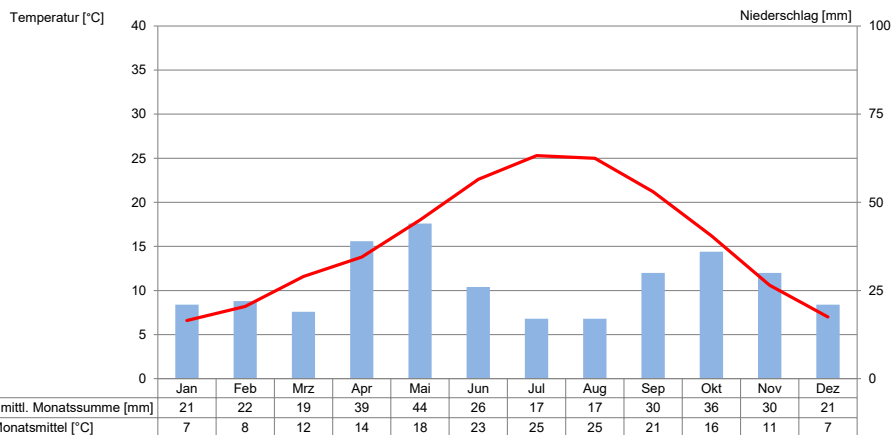


GERONA

📍 41° 54' N 2° 46' E

Klimadiagramm von Saragossa (Flughafen) / Spanien

Koordinaten: geographische Breite: 41° 40' N, geographische Länge: 1° 01' W Stationshöhe: 263 m über NN

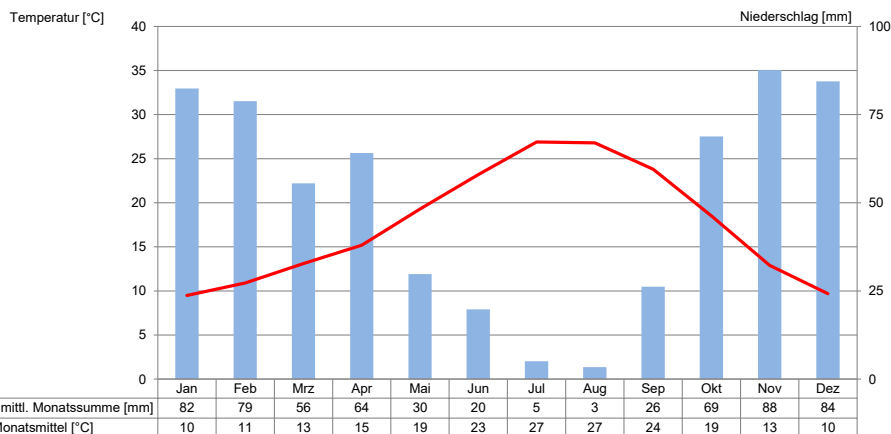


SARAGOSSA

📍 41° 40' N 1° 01' W

Klimadiagramm von Córdoba (Flugh.), Andalusien / Spanien

Koordinaten: geographische Breite: 37° 51' N, geographische Länge: 4° 50' W Stationshöhe: 91 m über NN



CORDOBA

📍 37° 51' N 4° 50' W